





WYCINEK MAPY GEOLOGICZNO GOSPODARCZEJ

w skali 1 : 50 000
ark. Dobrodzień

 złoże "Bzionków"

OBJAŚNIENIA

-  zabytki sakralne
-  zabytki architektoniczne
-  pomniki przyrody żywej
-  ujęcie wód podziemnych
-  ujęcie wód powierzchniowych
-  obszar ochrony ujęć wód podziemnych
-  złoże o powierzchni < 5 ha
-  punkty występowania kopalin
-  obszary prognostyczne
-  warunki korzystne dla budownictwa
-  warunki niekorzystne dla budownictwa
-  grunty orne klasy I - IVa
-  łąki na glebach pochodzenia organicznego
-  lasy
-  obszar nierewaloryzowany